



Leggi di più - Read more

Città della Pieve (Umbria)



Suggestiva cittadina medievale, adagiata su una collina a forma di altopiano, **Città della Pieve** domina la Val di Chiana ed il Lago Trasimeno. Insignita della “**Bandiera Arancione**” per la conservazione del paesaggio storico, è patria di uno dei più importanti pittori del Rinascimento italiano, Pietro Vannucci detto “Il Perugino”, maestro di Raffaello, del quale conserva alcune opere pregevoli. Nel centro storico spiccano edifici come la **Rocca Perugina**, la **Cattedrale dei Santi Gervasio e Protasio**, il **Palazzo Della Corgna**, il **Museo Civico-Diocesano**. Per rievocare l’atmosfera rinascimentale, ogni anno ad Agosto, si tiene il famoso **Palio dei Terzieri**: il borgo si tinge di colori, gli sbandieratori ed i tamburini si esibiscono per le strade, riaprono le botteghe degli antichi mestieri e le taverne; l’evento termina con il suggestivo **corteo storico**. La cittadina vanta inoltre la produzione di una pregiata qualità di **zafferano**, prodotto d’eccellenza a livello italiano.

Distanza da Poggiovalle: 15 minuti in auto



Città della Pieve is a charming village of medieval origin located on a plateau, between the Chiana Valley and the Trasimeno Lake, awarded with the “**Orange Flag**” for historical landscape conservation. The town was the home of Pietro Vannucci, called “**Il Perugino**”, one of the most important Renaissance painters, who was Raphael’s master, and it holds some of his valuable works. In the historic centre a number of buildings stand out, such as the **Rocca Perugina** (fortress), the **Cathedral of the Saints Gervasius and Protase**, **Della Corgna Palace**, the **Diocesan-Civic Museum**. Every year, in August, the **Palio dei Terzieri** takes place to evoke the Renaissance atmosphere: the village is tinged with colors, flag-weavers and drummers perform in the streets, old craft shops and taverns reopen; the event ends with the fascinating **Historical Parade**. Furthermore Città della Pieve is a top Italian producer of high quality **saffron**.

Distance from Poggiovalle: 15 minutes by car

La Scarzuola (Umbria)



La **Scarzuola** si trova in località **Montegiove**, nel comune di Montegabbione. Il convento costruito da San Francesco con la scarza – pianta palustre da cui deriva il nome del luogo – fu acquistato nel 1957 dall'architetto **Tommaso Buzzi** che lo scelse come luogo perfetto per ospitare la sua città ideale: **un gioiello architettonico** interamente **in tufo seminascosto**, protetto dal verde e dagli sguardi indiscreti, metafora perfetta di un viaggio mistico–esoterico attraverso la storia umana, nell'incessante ricerca della verità. La visita comincia dal **giardino** dietro il convento, simbolo delle strade alternative che l'uomo può scegliere nel corso della propria esistenza. Il resto del percorso si snoda attraverso spazi generati da **architetture simboliche** di una grande scenografia teatrale, che l'architetto stesso definì "**un'antologia in pietra**". La Scarzuola è uno spazio magico e misterioso, che ci turba ed al tempo stesso ci affascina, un luogo da cui si esce non solo suggestionati, ma profondamente mutati. Per visitarla è necessaria la prenotazione.

Distanza da Poggiovalle: 35 minuti in auto



The **Scarzuola** is located in **Montegiove**, in the municipality of Montegabbione. The convent was built by Saint Frances with the scarza – a local marsh plant that gives name to the place – and was purchased by the architect **Tommaso Buzzi**, who chose it as the perfect place for his **ideal city**: a half-hidden **architectural jewel in tuff**, immersed in the woods and protected from prying eyes, methaphore of an esoteric–mystic journey through human history, relentless seeking the truth. The visit begins from the **garden** behind the convent, symbolizing the alternative paths man chooses throughout his life. The route continues through a space generated by **symbolic buildings**, defined by the architect himself a "**stone–built anthology**". The Scarzuola is a magic and mysterious place that troubles, and at the same time, fascinates us, from which we walk out mesmerized and changed. Reservation requested.

Distance from Poggiovalle: 35 minutes by car

Paciano (Umbria)



Inserito nel circuito i “**Borghi più Belli d’ Italia**” ed insignito della “**Bandiera Arancione**” per la conservazione del paesaggio storico, **Paciano** è un piccolo borgo medievale adagiato sulle pendici del Monte Petrarvella, nella parte meridionale dal **Lago Trasimeno**. Il centro storico mantiene intatta la struttura urbana di origine medievale, articolata su tre strade parallele collegate da vicoli ortogonali, cui si accede dalle tre porte Fiorentina, Perugina e Rastrella. Il borgo è racchiuso all’interno di un’imponente **cinta muraria con torri**, lungo la quale si susseguono le varie abitazioni.

Distanza da Poggiovalle: 25 minuti in auto



Paciano is a small medieval town, nestled on the slopes of Mount Petrarvella, in the southern corner of the **Trasimeno Lake**. It is part of the association “**The most Beautiful Villages in Italy**” and it is awarded with the “**Orange Flag**” for historical landscape conservation. The historic centre has maintained a medieval urban structure, divided over three parallel streets, linked by orthogonal alleys, with three gates of entry such as Fiorentina, Perugina and Rastrella doors. The town is surrounded by **walls with towers**, along which several homes are located.

Distance from Poggiovalle: 25 minutes by car

Panicale (Umbria)



Panicale è un pittoresco borgo abbarbicato sulla cima di un'altura che domina la valle del fiume Nestore e la pianura del **Lago Trasimeno**. Il suo peculiare aspetto è dovuto alle origini medievali di cui, ancora oggi, conserva tutte le caratteristiche strutturali ed architettoniche, come la pianta a cerchi concentrici, tipico sistema di difesa militare dell'epoca. Il paese fa parte dei "**Borghi più belli d'Italia**" ed è stato insignito della "**Bandiera Arancione**" per la conservazione del paesaggio storico. Nei dintorni merita una visita il **Santuario della Madonna di Mongiovino**, vero scrigno d'arte tra Rinascimento e Manierismo. Il centro storico racchiude tesori quali il **Palazzo del Podestà**, con l'antistante panoramica piazza, il **Teatro Comunale**, intitolato all'autore rinascimentale Cesare Caporali, la **Chiesa di San Sebastiano**, che conserva uno splendido **affresco del Perugino**, dedicato al martirio del santo, e la **Chiesa di Sant'Agostino**, sede del **Museo del Tulle**.

Distanza da Poggiovalle: 30 minuti in auto



Panicale is a picturesque small town nestled on top of a hill, dominating the valley of the Nestore river and the plain of the **Trasimeno Lake**. The medieval structural and architectural features are perfectly preserved, such as the concentric circle city plan, which was a military defense system at the time. The town is part of the association "**The most Beautiful Villages in Italy**" and it is awarded with the "**Orange Flag**" for historical landscape conservation. In the surroundings is worth visiting the **Sanctuary of the Madonna di Mongiovino**, treasure trove of art between Renaissance and Mannerism. The historic centre encloses gems such as the **Palace of the Podestà**, with the panoramic square outside, the **City Theatre**, dedicated to the Renaissance author Cesare Caporali, the **Church of Saint Sebastian**, containing a **Perugino fresco** dedicated to the martyrdom of the saint and the **Church of Saint Augustine**, seat of the **Tulle Museum**.

Distance from Poggiovalle: 30 minutes by car



Leggi di più - Read more

Lago Trasimeno (Umbria)



Il **Lago Trasimeno** è uno dei gioielli naturali più belli dell'Umbria, il quarto d'Italia per estensione, con i caratteristici borghi che si affacciano sulle sue rive, i tramonti spettacolari, i panorami mozzafiato. Il bacino lacustre ospita tre isole: la **Polvese**, la **Maggiore** e la **Minore** (privata e non visitabile), collegate alla terraferma da un servizio di **traghetti**. Località imperdibili sono **Castiglione del Lago**, **Passignano sul Trasimeno**, **San Feliciano**, **Monte del Lago**; sulle colline sovrastanti **Castel Rigone**, con il bellissimo **Santuario di Maria Santissima dei Miracoli**, capolavoro del Rinascimento umbro, la **Torre dei Lambardi** di Magione ed il panoramichissimo paesino di **Monte Colognola**. Il lago offre una vasta gamma di **attività**: trekking, biking, spiagge attrezzate, pesca.

Distanza da Poggiovalle: 30 minuti in auto



The **Trasimeno Lake** is one of Umbria's most precious natural jewels, the fourth in Italy in width, with picturesque villages overlooking its shores, spectacular sunsets, breathtaking views. Scattered across the lake there are three small islands: the **Polvese**, the **Maggiore** and the **Minore** (private and not visitable), connected to the mainland by a **ferry** service. **Castiglione del Lago**, **Passignano sul Trasimeno**, **San Feliciano**, **Monte del Lago** are a must-see; in the hills above other unmissable stops are **Castel Rigone**, with its magnificent **Sanctuary of Maria Santissima dei Miracoli**, masterpiece of the Umbrian Renaissance, the **Lambardi Tower** in Magione and the panoramic hamlet of **Monte Colognola**. The lake area offers a wide range of activities: trekking, biking, equipped beaches, fishing.

Distance from Poggiovalle: 30 minutes by car

Castiglione del Lago (Umbria)



Arroccata su di un promontorio affacciato sulle sponde occidentali del **Lago Trasimeno**, **Castiglione del Lago** è una delle cittadine più incantevoli di tutta l'Umbria, inserita nel circuito “**I Borghi più belli d'Italia**”. Fondata dagli Etruschi ed ampliata dai Romani, nel periodo medievale raggiunge il suo massimo splendore sotto la guida della nobile famiglia **Della Corgna**. Circondata da mura medievali, con le tre porte di accesso ancora visibili, Castiglione offre uno degli scorci più suggestivi sul lago dalla celebre **Rocca del Leone**, collegata al **Palazzo Ducale** attraverso un affascinante camminamento coperto.

Distanza da Poggiovalle: 30 minuti in auto



Perched atop a hill overlooking the western shores of the **Trasimeno Lake**, **Castiglione del Lago** is one of Umbria's most enchanting towns and part of the association “**The most Beautiful Villages in Italy**”. Founded by the Etruscans and enlarged by the Romans, the city reached its height under the **Della Corgna** noble family. Surrounded by medieval walls, with three still visible gateways, Castiglione offers striking views from the well-known fortress **Rocca del Leone**, connected to the **Duke's Palace** by a fascinating covered walkway.


Distance from Poggiovalle: 30 minutes by car

Passignano sul Trasimeno (Umbria)



Passignano sul Trasimeno è un borgo di origine etrusco-romana situato sulla sponda settentrionale del lago, ma il suo centro storico si inerpica su di un piccolo promontorio dove, tra vicoletti suggestivi e scorci mozzafiato, svetta la **Rocca Medievale**, un'antica fortificazione ben conservata, da cui si può godere di un panorama incantevole. Testimoni della sua posizione strategica e della sua importanza economica derivata dalla pesca, sono i resti della cinta muraria, le porte di accesso al paese e le torri, tra cui spicca la **Torre di Ponente** che, tuttora, domina l'abitato. All'interno della Rocca è allestito il **Museo delle Barche**, dove sono esposte antiche e tipiche imbarcazioni italiane. Passignano è inserito nel circuito i "**Borghi più belli d'Italia**".

Distanza da Poggiovalle: 45 minuti in auto



Passignano sul Trasimeno is an Etruscan-Roman town located on the northern shore of the Trasimeno Lake. Its charming historic centre, with its alleys and breathtaking views, winds up a promontory and is dominated by the ancient well preserved **Medieval Fortress**, from which you can enjoy a unique landscape. The remains of the city walls, the gateways, the towers testify to the strategic location and the economic relevance due to fishery, among which the **Torre di Ponente** stands out. Inside the fortress is housed the **Boat Museum**, where you can admire typical and ancient Italian boats. Passignano is part of the association "**The most Beautiful Villages in Italy**".

Distance from Poggiovalle: 45 minutes by car



Perugia (Umbria)



Leggi di più - Read more

Potente centro etrusco e poi importante città medievale, **Perugia** è meta turistica e culturale di rilievo. **Sede universitaria** da oltre 700 anni, conserva nel centro storico, uno dei più belli d'Italia, innumerevoli tesori: la **Rocca Paolina**, **Corso Vannucci**, **Piazza IV Novembre**, con al centro la **Fontana Maggiore**, il **Palazzo Comunale**, la **Cattedrale di San Lorenzo** o **Duomo**, il **Palazzo dei Priori**, con all'interno la **Sala dei Notari**, il **Giardino del Frontone**, la **Chiesa di San Michele Arcangelo** e la **Basilica** romanica di **San Pietro**. Il Palazzo dei Priori ospita la **Galleria Nazionale dell'Umbria (GNU)**, una pinacoteca che custodisce una delle più ricche raccolte d'arte italiane. Perugia è anche sede di manifestazioni di fama internazionale, tra cui **Eurochocolate** in autunno ed **Umbria Jazz** che si tiene ogni anno a metà luglio.

Distanza da Poggiovalle: 1 ora in auto



Powerful Etruscan community and then important medieval town, **Perugia** is a significant and cultural holiday destination. Seat of the **University** for over 700 years, its historic centre preserves innumerable treasures: the fortress **Rocca Paolina**, the main street **Corso Vannucci**, the **IV Novembre Square**, with to the center the **Main Fountain**, the **City Hall**, the **Cathedral of San Lorenzo**, known as **Duomo**, the **Priori Palace**, with inside the **Sala dei Notari**, the **Frontone Garden**, the **Church of San Michele Arcangelo** and the Romanesque **Basilica** of **San Pietro**. The Priori Palace houses the **National Gallery of Umbria (GNU)**, one of the richest art collections in Italy. Perugia is also the venue for international events, such as **Eurochocolate** in autumn and **Umbria Jazz** held every year in July.

Distance from Poggiovalle: 1 hour by car



Leggi di più - Read more

Assisi (Umbria)



Assisi, situata tra le dolci colline umbre, è famosa per essere la città natale di San Francesco, patrono d'Italia. Fondata dagli Umbri e successivamente colonizzata dai Romani, divenne un importante centro religioso nel Medioevo grazie alla figura di **San Francesco**, fondatore dell'ordine francescano. La città è ricca di storia e arte, con la **Basilica** di San Francesco come principale attrazione, celebre per i magnifici affreschi di **Giotto** e **Cimabue**.

Altri luoghi imperdibili includono la **Basilica di Santa Chiara**, dedicata alla fondatrice delle Clarisse, e la **Cattedrale di San Rufino**, con la sua maestosa facciata romanica. La **Piazza del Comune**, centro pulsante della città, ospita il **Tempio di Minerva**, un antico edificio romano. Da non perdere una visita all'**Eremo delle Carceri**, un rifugio spirituale tra i boschi, e alla imponente fortezza della **Rocca Maggiore**, che offre una vista panoramica mozzafiato sulla valle umbra.

Distanza da Poggiovalle: 1 ora e 15 minuti in auto



Assisi, located among the gentle hills of Umbria, is famous for being the birthplace of **Saint Francis**, patron of Italy. Founded by the Umbrians and later colonized by the Romans, it became an important religious center in the Middle Ages thanks to the figure of San Francesco, founder of the Franciscan order. The city is rich in history and art, with the **Basilica of San Francesco** as its main attraction, famous for the magnificent frescoes by **Giotto** and **Cimabue**.

Other must-see sites include the **Basilica of Santa Chiara**, dedicated to the founder of the Poor Clares, and the **Cathedral of San Rufino**, with its majestic Romanesque facade. **Town Hall Square**, vibrant centre of the city, is home to the **Temple of Minerva**, an ancient Roman building. Do not miss a visit to the **Eremo delle Carceri**, a spiritual refuge immersed in the woods, and to the **Rocca Maggiore**, a towering fortress which offers a breathtaking panoramic view of the Umbrian valley.

Distance from Poggiovalle: 1 hour and 15 minutes by car



Orvieto (Umbria)



Leggi di più - Read more

Centro dalle origini antichissime, **Orvieto** è situata sopra un ciclopico masso di tufo, la **Rupe**, che si erge sulla piana del fiume Paglia e dispone di un patrimonio artistico e culturale tra i più ricchi dell'Umbria. Simbolo della città è il maestoso **Duomo**, fulgido esempio architettonico dello stile romanico-gotico d'Italia. Piccolo scrigno d'arte, la città offre ai visitatori una vasta schiera di meraviglie: il **Pozzo di San Patrizio**, il **Palazzo Comunale**, il **Palazzo del Capitano del Popolo**, la **Torre del Moro**, la **Fortezza di Albornoz**, la **Chiesa di San Giovenale**, la **Chiesa di San Domenico**. Orvieto presenta inoltre un ricco e variegato circuito museale, tra cui spiccano il **Museo Civico Archeologico ed il M.O.D.O.** (Museo dell'Opera del Duomo). All'esterno dell'abitato si trova la **Necropoli Etrusca di Crocifisso del Tufo**.

Distanza da Poggiovalle: 40 minuti in auto



Orvieto is an ancient town located on a great mass of tuff, the **Rupe**, that stands on the Paglia river plain and displays one of Umbria's richest artistic and cultural heritage. The symbol of the city is the majestic cathedral, the **Duomo**, superb expression of the Italian Romanesque-Gothic style. Authentic casket of art, its historic centre presents visitors with a vast array of wonders: the **San Patrizio Well**, the **City Hall**, the **Palace of the Capitano del Popolo**, the **Moro Tower**, the **Albornoz Fortress**, the **Church of San Giovenale**, the **Church of San Domenico**. Orvieto has a varied museum circuit, among which stand out the **Archaeological Civic Museum** and the **M.O.D.O.** (Opera del Duomo Museum). The **Etruscan Necropolis of the Crocifisso del Tufo** is located just outside the city walls.

Distance from Poggiovalle: 40 minutes by car



Civita di Bagnoregio (Lazio)



Leggi di più - Read more

Civita, denominata “la città che muore”, è una piccola frazione del Comune di Bagnoregio, nell’alto Lazio al confine con l’Umbria, nel contesto della meravigliosa **Valle dei Calanchi**. Per il suo aspetto fuori dal tempo, la posizione panoramica e l’atmosfera incantata è inserita nel circuito i “**Borghi più belli d’Italia**”. Il borgo è raggiungibile solo attraverso un ponte pedonale e conta oggi pochissimi abitanti, a causa della condizione di precarietà strutturale. Uno dei punti più spettacolari del centro è il **Belvedere**, una piazzetta affacciata direttamente sullo strapiombo, da dove si può ammirare una meravigliosa vista su tutta la vallata.

Distanza da Poggiovalle: 50 minuti in auto



Civita, called “the dying city”, is a small village in the municipality of Bagnoregio, located in the charming **Calanchi Valley**, in northern Lazio, on the border with Umbria. It is part of the association “**The most Beautiful Villages in Italy**” for its timeless appearance, the panoramic position and the delightful atmosphere. To reach it you have to cross a bridge. Suffering a structurally precarious situation, today the village only has a few inhabitants. One of the most beautiful spots of Civita is the **Belvedere**, a small square on the cliff, where you can contemplate a magnificent view of the whole valley.

Distance from Poggiovalle: 50 minutes by car



Leggi di più - Read more

Lago di Bolsena (Lazio)



Il **Lago di Bolsena**, quinto per dimensioni in Italia ed il più grande lago di origine vulcanica d'Europa, si trova nell'alto Lazio, al confine tra Umbria e Toscana. Due splendide **isole**, la Bisentina e la Martana, contrastano l'azzurro della sua superficie. La strada panoramica del suo periplo è costellata di deliziosi borghi da visitare: **Montefiascone**, **Capodimonte**, **Marta**, **Valentano**, **Gradoli**, **Grotte di Castro** e la più importante, **Bolsena**, suggestiva località medievale di origini etrusche.

Distanza da Poggiovalle: 1 ora in auto



The **Bolsena Lake**, fifth by size in Italy and the biggest volcanic origin lake in Europe, is located in northern Lazio, on the border between Umbria and Tuscany. It has two lovely **islands**, the Bisentina and the Martana. Travelling along the road that encircles the lake you will find charming small towns to visit, such as **Montefiascone**, **Capodimonte**, **Marta**, **Valentano**, **Gradoli**, **Grotte di Castro** and the most important, **Bolsena**, a suggestive medieval village of Etruscan origins.

Distance from Poggiovalle: 1 hour by car



Bomarzo (Lazio)



Leggi di più - Read more

Situato nel cuore della Tuscia, tra le estreme pendici nord-orientali dei monti Cimini e l'ampia vallata del fiume Tevere, al confine con l'Umbria, il suggestivo borgo medievale di **Bomarzo**, insignito della "**Bandiera Arancione**" per la conservazione del paesaggio storico, è raccolto attorno al monumentale **Palazzo Orsini**. Poco fuori l'abitato si trova un sito unico al mondo, il **Parco dei Mostri**, eminente esempio di **itinerario iniziatico** della tradizione misteriosofica cinquecentesca, voluto dal principe Pier Francesco Orsini. Nel suggestivo bosco le **sculture** in basalto di varia grandezza ritraenti animali mitologici, divinità ed insolite costruzioni conducono il visitatore ad un percorso di conoscenza e salvezza.

Distanza da Poggiovalle: 1 ora in auto



Bomarzo is a picturesque medieval village situated in the centre of the Tuscia region, between the north-eastern slopes of the Cimini mountains and the Tevere river valley. The historic centre, awarded with the "**Orange Flag**" for historical landscape conservation, is gathered around the monumental **Orsini Palace**. Outside the village is located a site unique in the world, the **Monster Park**, outstanding example of the 16th century mysteriosophical tradition **initiativ itinerary**, commissioned by the prince Pier Francesco Orsini. **Sculptures** in basalt of various sizes depicting mythological animals, divinities and unusual constructions are scattered across the enchanting wood, leading the visitor to a journey of knowledge and salvation.

Distance from Poggiovalle: 1 hour by car


Cascata delle Marmore (Umbria)



Leggi di più - Read more

La **Cascata delle Marmore** si trova nella Valnerina, a poca distanza dalla città di Terni, nell'omonimo Parco Naturale. È una delle cascate più famose d'Italia ed una delle più alte d'Europa, con un dislivello complessivo di 165 metri, suddiviso in tre salti spettacolari. **Formidabile opera d'ingegneria romana** fu creata per favorire il deflusso delle acque del fiume Velino. Il **Giardino Botanico**, situato all'interno del **Parco Regionale Fluviale del Nera**, offre una serie di **sentieri** segnalati con punti di vista panoramici di suggestiva bellezza. È possibile per di più fare svariate **attività**: rafting, canoa, torrentismo, river walking, hydrospeed. È bene fare attenzione agli **orari di visita** della cascata, non sempre in piena attività, poiché le sue acque vengono utilizzate per la produzione di energia idroelettrica.

Distanza da Poggiovalle: 1 ora e 30 minuti in auto



The **Marmore Waterfalls** are situated in the Valnerina, not far from the city of Terni, in the homonymous Natural Park. It is one of the most famous waterfalls in Italy and one of the highest, with a difference in altitude of 165 meters, divided into three spectacular jumps. **Formidable Roman feat of engineering**, it was created to allow the Velino river waters outflow. The **Botanic Garden** located inside the **Nera Regional Fluvial Park**, offers a range of marked **paths** with suggestive panoramic view points. Furthermore you can experience a variety of **activities**: rafting, canoeing, canyoning, river walking, hydrospeed. Please pay attention to the **visiting hours** of the waterfalls, not always at full capacity, since its waters are used for electricity production.

Distance from Poggiovalle: 1 hour and 30 minutes by car



Leggi di più - Read more

Cetona (Toscana)



Cetona è un affascinante borgo medievale di origine etrusca situato tra la Val d'Orcia e la Val di Chiana. Adagiato ai piedi dell'omonimo monte di origine vulcanica, si fregia della "**Bandiera Arancione**" per la conservazione del paesaggio storico; fa inoltre parte del circuito i "**Borghi più Belli d'Italia**". Il centro storico, con l'ampia **Piazza Garibaldi** e la **Torre di Rivellino**, è dominato dall'imponente **Rocca**. A cinque chilometri dal paese si trova il **Parco Archeologico Naturalistico di Berverde** con alcune grotte preistoriche visitabili. Segnaliamo inoltre, nei dintorni, il suggestivo borgo di **Sarteano**, la **Tomba Etrusca della Quadriga Infernale**, la località **La Foce**, da cui si gode di uno dei panorami più fotografati della Val d' Orcia.

Distanza da Poggiovalle: 15 minuti in auto



Cetona is a charming medieval village of Etruscan origins, placed between the Orcia Valley and the Chiana Valley, lying at the foot of the homonymous mount of volcanic origins. The town is part of the association "**The most Beautiful Villages in Italy**" and it is awarded with the "**Orange Flag**" for historical landscape conservation. The historic centre with to the centre the large **Garibaldi Square** and the **Rivellino Tower**, is overlooked by the massive **Fortress**. Five kilometers from the village is located the **Archaeological Naturalistic Park of Berverde** with some visitable caves. We also recommend to visit, in the surroundings, the lovely village of **Sarteano**, the **Etruscan Tomb of the Quadriga Infernale**, the locality **La Foce**, which offers one of the most photographed spots of the Orcia Valley.

Distance from Poggiovalle: 15 minutes by car

Museo Archeologico di Chiusi (Toscana)



Il **Museo Archeologico Nazionale di Chiusi**, fondato nel 1871 ed aperto nella sede attuale nel 1901, conserva ed espone reperti etruschi, romani e longobardi provenienti dal territorio; nella visita è compresa la **Necropoli Etrusca** situata a tre chilometri dal Museo, lungo la strada che porta al lago di Chiusi, con le suggestive **tombe della Scimmia** (con ciclo di pitture parietali), **del Colle**, **del Leone** e **della Pellegrina** (con ricco apparato di urne e sarcofagi).

L'odierno allestimento coniuga l'aspetto scientifico con moderni strumenti didattici e divulgativi, rendendo il museo un prestigioso riferimento per lo studio e la conoscenza della civiltà etrusca. Il percorso cronologico–tematico accompagna i visitatori dalla Preistoria al Medioevo esponendo ceramiche, statue, oggetti di ornamento in oro ed argento, canopi, bronzi laminati, bucheri decorati, sarcofagi ed urne in alabastro e terracotta.

Distanza da Poggiovalle: 20 minuti in auto



The **Archaeological Museum of Chiusi**, was founded in 1871 and opened, in the current location, in 1901. The museum preserves and exhibits Etruscan, Roman and Lombard finds coming from the neighboring territory; the visit of the **Etruscan Necropolis**, located three kilometers from the town, along the road to the Chiusi lake, consists of the suggestive **Monkey Tomb** (with a series of mural paintings), the **Hill Tomb**, the **Lion Tomb** and the **Pilgrim Tomb** (with a rich display of urns and sarcophagus). Today's exhibition combines the scientific aspect with educational and informative tools, making the museum a benchmark for the study and the knowledge of the Etruscan civilization. The chronological and thematic itinerary takes visitors on a fascinating journey from Prehistory to Middle Age presenting pottery, statues, gold and silver ornaments, canopus, laminated bronze, decorated bucchero, sarcophagus and urns made of terracotta and alabaster.

Distance from Poggiovalle: 20 minutes by car



Cortona (Toscana)



Leggi di più - Read more

Cortona è un suggestivo borgo medievale di origini etrusche in provincia di Arezzo. Costruita in posizione strategica su di un colle, gode di una stupenda vista dei dintorni. La cittadina è sede, in estate, del **Tuscan Sun Festival**, rassegna d'arte internazionale, e di **Cortonantiquaria**, la mostra del mobile antico più longeva d'Italia, sorella della celebre Fiera Antiquaria di Arezzo. Il centro storico racchiude una moltitudine di gemme, tra cui **Piazza della Repubblica**, il **Palazzo Comunale** con la caratteristica torre dell'orologio, il **Museo Diocesano**, **Via Jannelli**, la **Fortezza del Girifalco**, la **Chiesa di Santa Maria Assunta**, conosciuta anche come il **Duomo**. Poco fuori dalle mura si trovano l' **Eremo Francese Le Celle** e la **Chiesa di Santa Maria Nuova**; infine, a pochi chilometri dal paese, è ubicato il **Parco Archeologico** con le monumentali tombe etrusche.

Distanza da Poggiovalle: 1 ora in auto



Cortona is a charming medieval town of Etruscan origins in the province of Arezzo. Strategically located on a hill, the town offers a breathtaking view of the surroundings. In summer it is seat of the **Tuscan Sun Festival**, an international art exhibition, and of **Cortonantiquaria**, Italy's oldest antiques fair, sister of the celebrated Arezzo Antiques Fair. The historic centre encloses a collection of gems, such as the **Republic Square**, the **City Hall** with its clocktower, the **Diocesan Museum**, **Jannelli Street**, the **Girifalco Fortress**, the **Church of Santa Maria Assunta**, also known as **Duomo**. Outside the city walls you will find the **Franciscan Hermitage Le Celle** and the **Church of Santa Maria Nuova**; finally, a few kilometers from the centre, is located the **Archaeological Park** with the monumental Etruscan tombs.

Distance from Poggiovalle: 1 hour by car



Leggi di più - Read more

Montepulciano (Toscana)



Arroccata sulla cima di un colle, a sud della Toscana e non lontano da Siena, **Montepulciano** è una cittadina medievale di origini etrusche di rara bellezza, da cui si gode un favoloso panorama della Val d'Orcia, della Val di Chiana e delle sinuose colline ricoperte da **vigneti** che producono il famoso **vino Nobile di Montepulciano**. Deve il suo splendore alla potente famiglia dei **Medici** e ad illustri personaggi storici come il poeta **Angelo Poliziano** e l'architetto **Antonio da Sangallo**. Cuore del centro storico è la magnifica **Piazza Grande**, adornata dal **Palazzo Comunale** con la sua panoramica torre, dal **Duomo** ed alle spalle dalla **Fortezza Medicea**. Meritano una visita, inoltre, il **Museo Civico** con la **Pinacoteca Crociani** ed il rinascimentale **Santuario di San Biagio** che si erge isolato, sotto le mura, nel mezzo della campagna toscana. Il borgo è stato insignito della "**Bandiera Arancione**" per la conservazione del paesaggio storico ed è anche sede di eventi culturali e folkloristici come il **Cantiere Internazionale d'Arte**, rassegna d'arte internazionale ed il **Bravio delle Botti**, un'originale corsa con le botti dentro il centro storico che si tiene ogni anno ad Agosto.

Distanza da Poggiovalle: 45 minuti in auto



Perched on the crest of a hill, in the southern part of Tuscany, not far from Siena, **Montepulciano** is a beautiful medieval city of Etruscan origins, placed in a scenic spot facing the marvelous Orcia Valley, the Chiana Valley and the hills covered in **vineyards**, that produce the famous **wine Nobile di Montepulciano**. The city owes its greatness to the powerful **Medici** family and to historical figures such as the poet **Angelo Poliziano** and the architect **Antonio da Sangallo**. The stunning **Piazza Grande** is the heart of the city centre and is adorned with the **City Hall** with its panoramic tower, the **Duomo** and at the back the **Medici Fortress**. We also recommend to visit the **Civic Museum**, which includes the **Pinacotheca Crociani**, and the Renaissance **Sanctuary of San Biagio**, that rises isolated under the city walls, in the middle of the Tuscan landscape. The town is part of the association "**The most Beautiful Villages in Italy**" and it is awarded with the "**Orange Flag**" for historical landscape conservation. Montepulciano is moreover seat of cultural and folkloristic events, such as the **Cantiere Internazionale d'Arte**, an international art exhibition, and the **Bravio delle Botti**, a unique race made with barrels among the alleys of the village.

Distance from Poggiovalle: 45 minutes by car



Pienza (Toscana)



Leggi di più - Read more

Pienza è un piccolo borgo nel cuore della Val d'Orcia, arroccato in posizione strategica e panoramica sulla cima di un colle. Inserita nella lista del **Patrimonio Mondiale dell'UNESCO** nel 1996 ed insignita della "**Bandiera Arancione**" per la conservazione del paesaggio storico, rappresenta l'incarnazione dell'utopia rinascimentale della **città ideale**. Fu creata dal grande umanista **Enea Silvio Piccolomini**, divenuto poi Papa con il nome di **Pio II**. Attraversata dal **Corso Rossellino**, annovera nel suo centro storico pregevoli costruzioni: **Piazza Pio II**, il **Duomo**, **Palazzo Piccolomini**. La cittadina è famosa per la produzione del suo prelibato **pecorino**. Poco lontano merita una visita la deliziosa frazione di **Monticchiello**.

Distanza da Poggiovalle: 1 ora in auto



Pienza is a small town in the heart of the Orcia Valley, perched in a strategic and panoramic position on the summit of a hill. The town has been a **UNESCO World Heritage Site** since 1996 and it has been awarded with the "**Orange Flag**" for historical landscape conservation. Created by the great humanist **Enea Silvio Piccolomini**, who became **Pope Pius II**, it represents the embodiment of the Renaissance utopia of the **ideal city**. Crossed by the **Corso Rossellino**, the historic centre counts among its treasures: **Pius II Square**, the **Duomo**, the **Piccolomini Palace**. The town is famous for the production of the delicious **sheep cheese** (pecorino). We also recommend to visit nearby the lovely hamlet of **Monticchiello**.

Distance from Poggiovalle: 1 hour by car

Bagno Vignoni e San Quirico d' Orcia (Toscana)



Leggi di più - Read more

Bagno Vignoni incantevole borgo di origini etrusche nel cuore della Val d'Orcia, ubicato lungo la **Via Francigena**, è famoso nel mondo per la **Piazza delle Sorgenti**, una grande vasca di acque termali calde di epoca rinascimentale. Nei dintorni suggeriamo di visitare il delizioso borgo di **San Quirico d'Orcia**. Infine due tappe imperdibili, **icone della Toscana** nel mondo, sono il **boschetto di cipressi** in località "I Triboli" e la **Cappella** tardo-rinascimentale della **Madonna di Vitaleta**.

Distanza da Poggiovalle: 1 ora in auto



Bagno Vignoni is a charming village of Etruscan origins, in the heart of the Val d' Orcia, along the **Francigena pilgrim road**. It is famous for the **Square of the Springs**, an enormous hot thermal water pool built during the Renaissance period. We recommend to visit in the surroundings the lovely hamlet of **San Quirico d'Orcia**. Lastly two unmissable stopovers, worldwide **Tuscany icons**: the **cypress trees** of the location "I Triboli" and the Renaissance **Chapel of the Madonna di Vitaleta**.

Distance from Poggiovalle: 1 hour by car



Leggi di più - Read more

Montalcino (Toscana)



Situato a sud di Siena, **Montalcino** è un incantevole borgo medievale immerso nello splendido paesaggio del Parco Naturale della Val d' Orcia e rinomato in tutto il mondo per la straordinaria produzione del prezioso **Brunello di Montalcino**, uno dei migliori vini italiani e tra i più apprezzati al mondo. Il centro storico, circondato da una possente **cinta muraria** medievale, è dominato dalla massiccia **Rocca** trecentesca, da cui si gode un panorama eccezionale. La Rocca è oggi scenario del famoso **Jazz & Wine Festival**, che si tiene ogni anno a Luglio. Cuore del borgo è **Piazza del Popolo**, su cui si affacciano il **Palazzo dei Priori** e il **Duomo**. A dieci chilometri dal paese, imperdibile è **l'Abbazia di Sant'Antimo**, immersa nel verde delle colline in un'atmosfera fiabesca.

Distanza da Poggiovalle: 1 ora e 15 minuti in auto



Montalcino is a charming medieval village immersed in the beautiful landscape of the Orcia Valley Natural Park, known for the extraordinary production of the precious **Brunello di Montalcino**, worldwide famous and highly appreciated Italian red **wine**. The historic centre, surrounded by an imposing medieval **city wall**, is dominated by the 14th century massive **Fortress**, from which you can enjoy a breathtaking view of the surroundings. Nowadays the Fortress is the setting of the famous **Jazz & Wine Festival**, which takes place every year in July. Heart of the village is **People's Square**, overlooked by the **Priori Palace** and the **Duomo**. We also highly recommend, ten kilometers from the village, a visit to the enchanting **Abbey of Sant'Antimo**, surrounded by nature in a fairytale atmosphere.

Distance from Poggiovalle: 1 hour and 15 minutes by car




Leggi di più - Read more

Siena (Toscana)



Siena, situata nel cuore della Toscana e circondata da dolci colline, è una delle città medievali più belle d'Italia, inserita dal 1995 nella lista del **Patrimonio Mondiale dell'Umanità dell'Unesco**. Fulcro dell'abitato è la famosa **Piazza del Campo**, nella quale si tiene il celebre **Palio**, l'appassionata corsa di cavalli che si svolge ogni anno in Luglio ed Agosto. La piazza, con al suo interno la **Fonte Gaia**, è dominata dal **Palazzo Pubblico** e dalla **Torre del Mangia**, in cima alla quale si gode di una splendida vista sulla città ed i suoi dintorni. All'interno del Palazzo Pubblico si trova il **Museo Civico di Siena** dove sono conservati alcuni dei più bei dipinti di scuola senese. Il **Duomo di Siena** è un fulgido esempio di cattedrale romanico-gotica italiana ed ospita, insieme al **Museo dell'Opera del Duomo**, pregevolissime opere d'arte.

Distanza da Poggiovalle: 1 ora e 30 minuti in auto



Siena, surrounded by rolling hills, is located in the heart of Tuscany and it is one of the most suggestive medieval cities in Italy. The town has been a **UNESCO World Heritage Site** since 1995. Centre of the city is the renowned splendid **Campo Square**, where the **Palio**, a passionate horse race, is held every year, in July and August. The square, with inside the **Gaia Fountain**, is overlooked by the **Public Palace** and by the **Mangia Tower**, on top of which you can enjoy a breathtaking view of the city and the surroundings. The **Civic Museum** is located inside the Public Palace and preserves some of the most beautiful paintings of the Siennese school. The **Duomo** is a wonderful example of a Roman-Gothic cathedral and, together with the **Museum of the Opera del Duomo**, holds extremely valuable works of art.


Distance from Poggiovalle: 1 hour and 30 minutes by car

Terme di Chianciano (Toscana)



Chianciano Terme, come tutto il territorio della Val di Chiana e della Val d'Orcia, noto fin dall'antichità per le sue **acque termali** benefiche che sgorgano dal terreno, è stata una delle più importanti località termali italiane dal secondo dopoguerra. Negli ultimi anni le terme sono diventate un centro per il benessere di tutti, **famiglie, giovani e coppie**, grazie alla variegata offerta dei servizi quali le **Terme Sensoriali**, le **Piscine Termali Theia**, le **Terme Sillene** ed i **Parchi Acqua Santa e Fucoli**. La temperatura dell'acqua, tra i 33° C ed i 36°C, rende le piscine utilizzabili in tutte le stagioni. **Le Piscine Termali Theia** sono certificate come struttura **family friendly**, con percorso spa dedicato: piscine interne ed esterne, centro benessere per i più piccoli con uno attiguo per gli adulti, area giochi e relax all'interno del parco. Alle **Terme Sensoriali** i trattamenti termali classici si fondono con le filosofie orientali, creando vari percorsi mirati a coccolare il corpo ed i sensi. Gli ospiti di Poggiovalle Tenuta Italiana usufruiscono di uno **sconto** a loro riservato.

Distanza da Poggiovalle: 35 minuti in auto



Known since ancient times for its healthy thermal waters, spontaneously pouring from the ground, as all the Chiana and Orcia Valleys territories, **Chianciano Terme** has been one of the most important Italian thermal towns after the second post-war period. In recent years the location has become a wellness centre for everyone: **families, young people, couples**, thanks to the varied range of services offered, such as the **Terme Sensoriali** (Sensorial Spa), the **Theia Thermal Pools**, the **Terme Sillene** and the **Acqua Santa and Fucoli Parks**. The water temperature, between 33°C and 36°C, allows the use of the pools in all seasons. The **Theia Thermal Pools** are certified as a **family friendly** Spa, with a dedicated thermal circuit: internal and external pools, Spa center for children and for adults, play and relax area in the park. At the **Terme Sensoriali** (Sensorial Spa) classic spa treatments are combined with oriental philosophies, generating targeted circuits aiming at pampering body and senses. Poggiovalle Tenuta Italiana guests benefit from a **discount**.

Distance from Poggiovalle: 35 minutes by car

San Casciano dei Bagni (Toscana)



Fin dall'antichità, in epoca etrusca e romana, le **acque termali** di **San Casciano** sono state apprezzate per le loro proprietà terapeutiche. Nel Medioevo, beneficiando della vicinanza della **Via Francigena**, divennero rinomate per la cura di patologie dell'apparato digerente e del fegato. In epoca granducale contarono sull'ammirazione e l'apprezzamento prima dei Medici e poi dei Lorena. San Casciano fa parte del circuito i "**Borghi più belli d'Italia**" ed è stato insignito della "**Bandiera Arancione**" per la conservazione del paesaggio storico. Le sue acque termali, ricche di minerali, sgorgano da più di quaranta fonti alla temperatura di 42°C. Poco distante dal centro storico, immerso nel verde delle suggestive colline toscane, il **Centro Termale Fonteverde** offre un percorso di benessere multisensoriale completo: la grande piscina termale dotata di getti a collo di cigno e cascata, la piscina con idromassaggi Bioaquam, il Percorso Etrusco, con grotta, sauna e bagno turco, un'ampia scelta di trattamenti estetici, massaggi, fanghi e cure inalatorie. Gli ospiti di Poggiovalle Tenuta Italiana usufruiscono di uno **sconto** a loro riservato

Distanza da Poggiovalle: 20 minuti in auto



Known since Etruscan and Roman times, **San Casciano's thermal waters** are valued for its therapeutic qualities. In the Middle Age, thanks to the proximity of the **pilgrim road Francigena**, the location became renowned for the treatment of liver and digestive tract diseases. During the Grand Ducal age, the Medici noble family first and then the Lorena lineage, praised and benefited from the precious thermal waters. The town is part of the association "**The most Beautiful Villages in Italy**" and it is awarded with the "**Orange Flag**" for historical landscape conservation. The mineral thermal waters gush out from more than forty springs, at a temperature of 42°C. Nearby the historic centre, surrounded by the green Tuscan hills, the **Spa Center Fonteverde** offers a complete multi-sensory wellness circuit: the big thermal pool with swan neck hydromassage jets and a waterfall, the Bioaquam pool with Jacuzzi, the Etruscan Circuit, consisting of grotto, sauna and Turkish bath, a wide range of aesthetic treatments, massages, mud and inhalation therapies. Poggiovalle Tenuta Italiana guests benefit from a **discount**.

Distance from Poggiovalle: 20 minutes by car


Parchi Avventura (Umbria e Toscana)



ACTIVO PARK: il parco sorge lungo le rive del **fiume Nera**, nella Valcasana, vicino all'incantevole borgo medievale di **Scheggino**, in provincia di Perugia. È il parco tematico più grande d'Italia, contestualizzato in un'area geografica e morfologica di grande attrattiva ed interesse per escursioni, flora e fauna. È un luogo di divertimenti ideale per **famiglie con bambini**, per chi ama la vita a contatto con la natura, lo sport e le attività formative all'aria aperta. (www.activopark.com)

INDIANA PARK AMIATA: il parco avventura si trova sul **Monte Amiata**, immerso in un bosco di faggi ed abeti, a 1400 metri di altezza, in località Prato delle Macinaie, comune di Castel del Piano, in provincia di Grosseto. è un luogo ideale per **famiglie con bambini**, per chi ama la natura, lo sport ed il divertimento all'aria aperta. Il parco offre diversi percorsi per grandi e piccoli, passeggiate ed escursioni, a piedi oppure in bicicletta. (www.amiata.indianapark.it)

Distanza da Poggiovalle: 1 ora e 30 minuti in auto



ACTIVO PARK: the park is located along the shores of the **Nera river**, in the Valcasana, near the charming village of **Scheggino**, in the province of Perugia. It is the biggest thematic park in Italy, located in a geographical and morphological area of great interest for excursions, plant and animal life. It is an ideal place of entertainment for **families with children**, for those who love nature, outdoor sports and educational activities. (www.activopark.com)

INDIANA PARK AMIATA: the adventure park is located on **Mount Amiata**, surrounded by a beech and fir trees wood, at 1400 meters altitude, in the locality of Prato delle Macinaie, in the municipality of Castel del Piano, in the province of Grosseto. It is an ideal place of entertainment for **families with children**, for those who love nature, outdoor sports and activities. The park offers various trails, for children and for adults, trekking, excursions, on foot and by bicycle. (www.amiata.indianapark.it)

Distance from Poggiovalle: 1 hour and 30 minutes by car